Fotoprotokoll:

Zielvariantenfindung in der 18. AG Lösungssondierung

Teil 1: Plandarstellungen

Mediationsverfahren Zukunft Landwehrkanal

18. Sitzung der AG Lösungssondierung
vom 26. November 2012,
im Wasser- und Schifffahrtsamt Berlin

Mediatoren:

Beate Voskamp, landschaftsarchitektur voskamp bdla
Stefan Kessen, MEDIATOR GmbH

Im Folgenden sind die im Rahmen 18. Sitzung der AG Lösungssondierung abschnittsweise auf mehreren Plänen und mehreren Pinnwänden präsentierten Plandarstellungen dokumentiert, d.h. der Stand der Zielvariantenfindung sowie die auf runden Karten vermerkten Ergebnisse der Prüfaufträge der 37. Forumssitzung vom 5.11.2012.

Die einzelnen Pläne und Inhalte wurden in der Sitzung gemeinsam besprochen.

Legende:

Auf den Plänen sind die jeweiligen **Ergebnisse der Prüfaufträge** auf runden Karten vermerkt:

- **gelbe Karten**: ökologisch Aspekte
- **grüne Karten**: Vorschlag für die jeweilige Realisierungsvariante (RV) mit Erläuterungen zur Veränderung
- **weiße Karten**: welche Strecken entfallen aus der Konzeption E-HU, da sie bereits fertiggestellt seien, wie bspw. die Pilotstrecken.

Je Pinnwand waren untereinander zwei Pläne aufgehängt: der jeweils obere Plan stellt die neue Fassung dar, im unteren Plan dokumentieren die farbigen Karten jeweils die Veränderungen gegenüber der alten Fassung anhand der bearbeiteten Prüfaufträge.

Jeder RV (Realisierungsvariante) ist eine eigene Farbe zugeordnet worden:

- RV 12 (rot) Wasserseitige senkrechte Spundwand mit Oberkante unterhalb des Wasserspiegels
- RV 17 (grün) Steinschüttung
- RV 18 Steinschüttung mit Verklammerung

Die jeweilige RV ist in ihrer entsprechenden Farbe in den Planzeichnungen linienförmig dargestellt.

Pinnwand 1: Übersicht

Zu Pinnwand 1: unterer Plan



Zu Pinnwand 1: oberer Plan

Pinnwand 2: Übersicht

Zu Pinnwand 2: oberer Plan

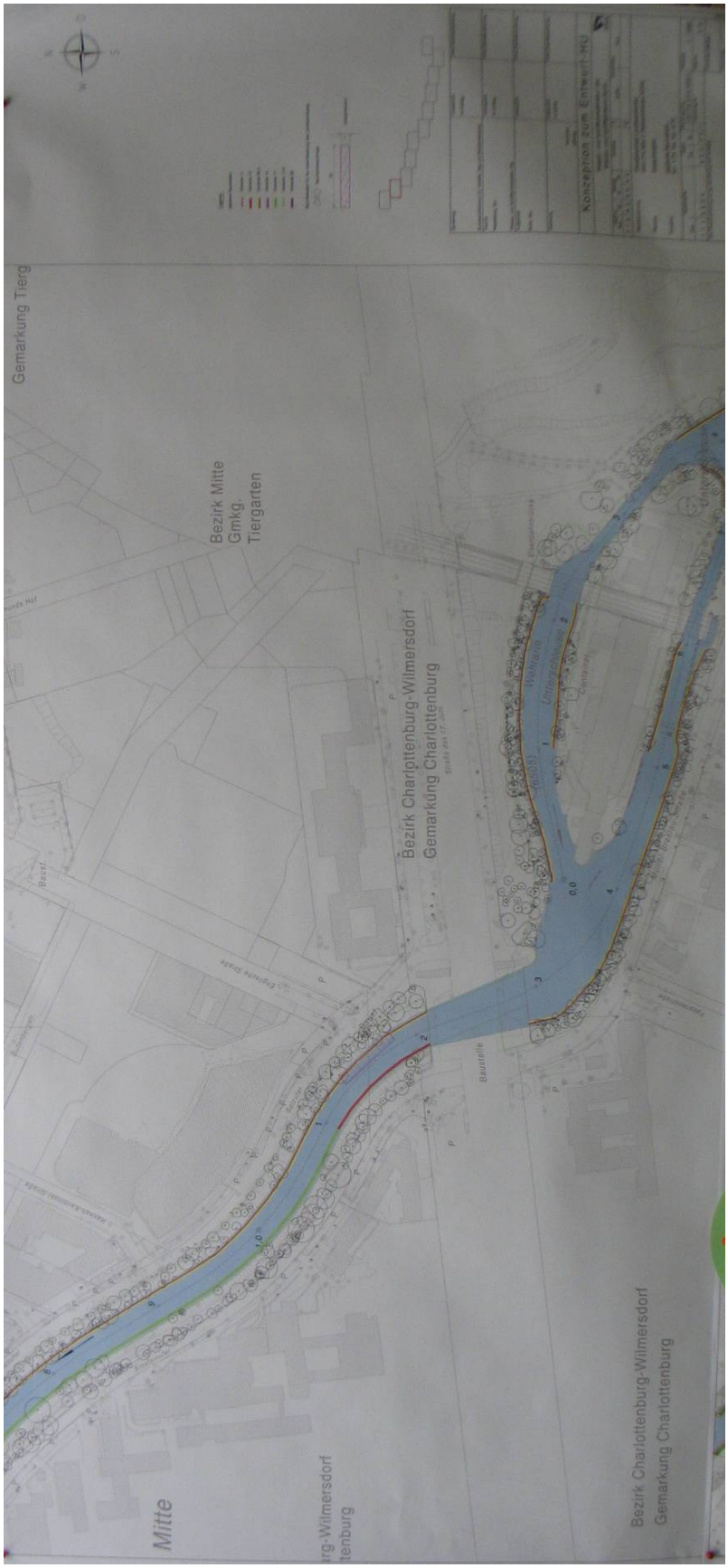

Zu Pinnwand 2: unterer Plan

Ausschnitte zu Pinnwand 2: unterer Plan

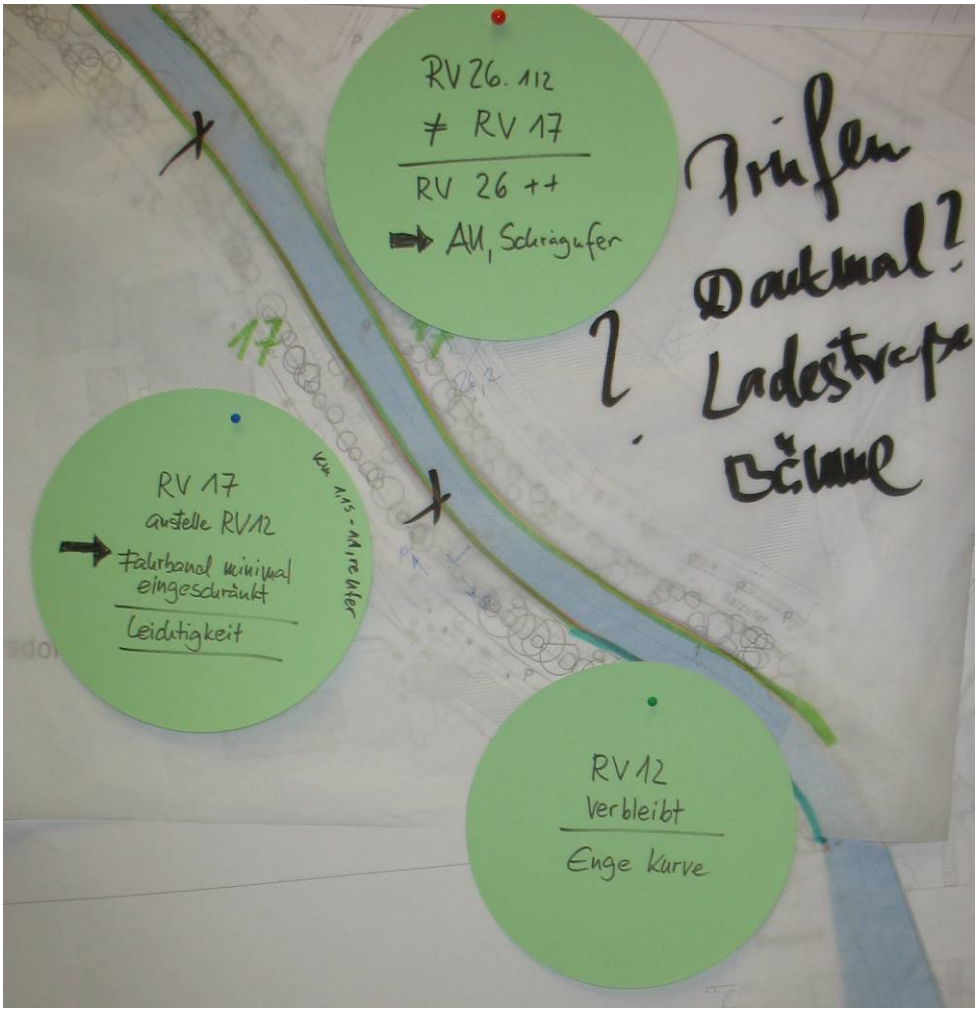

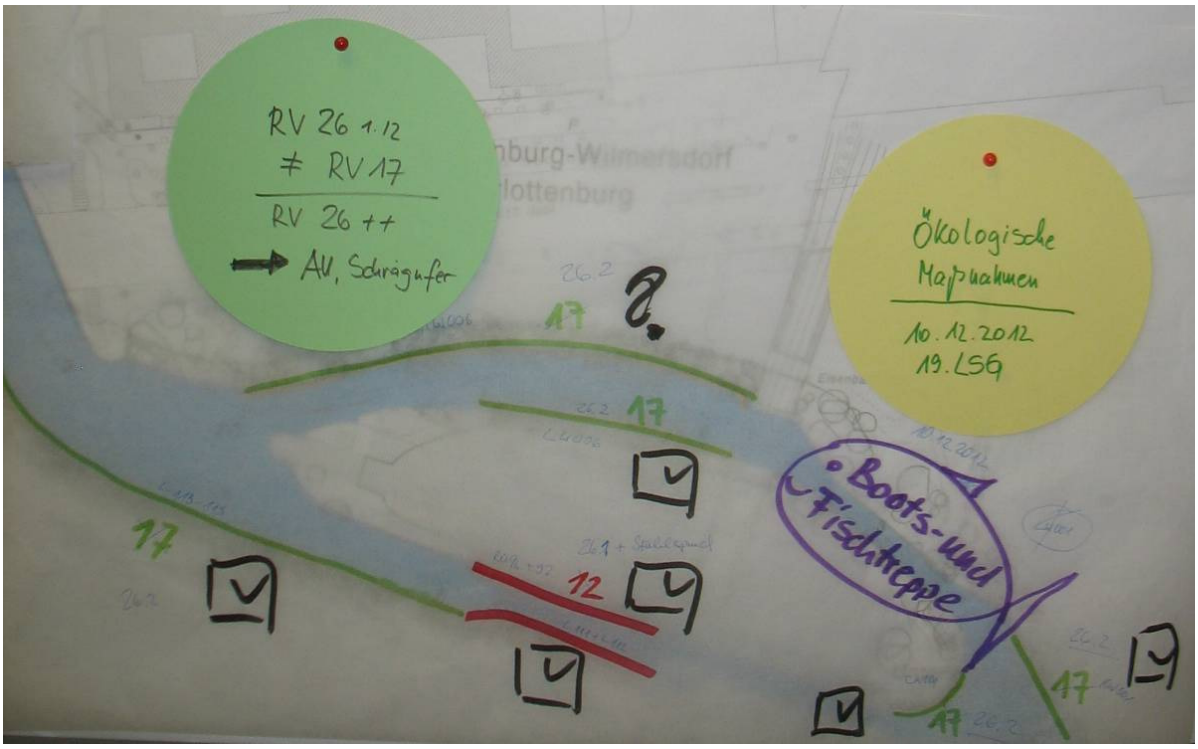

Pinnwand 3: Übersicht

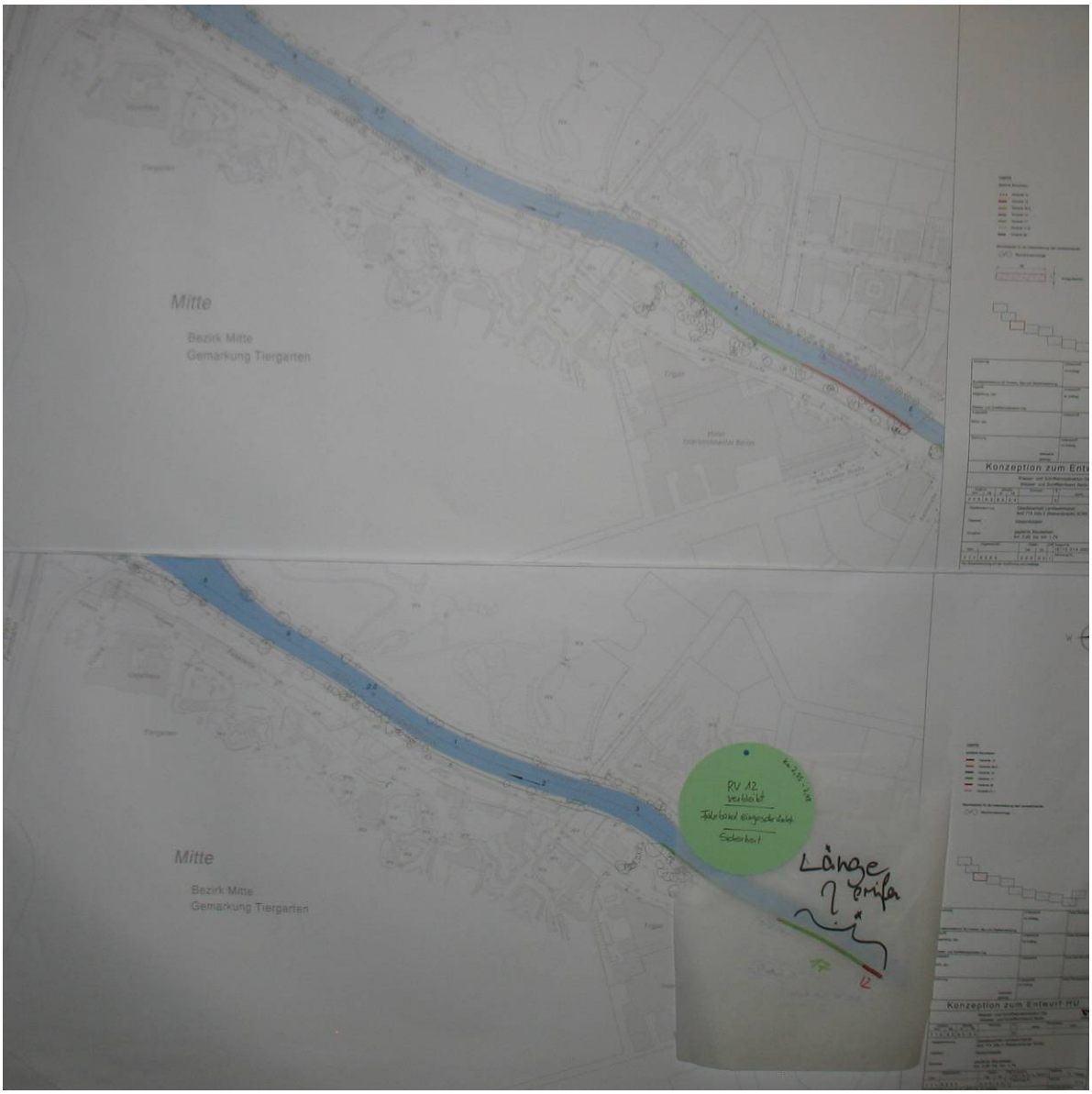

Zu Pinnwand 3: oberer Plan

Zu Pinnwand 3: unterer Plan

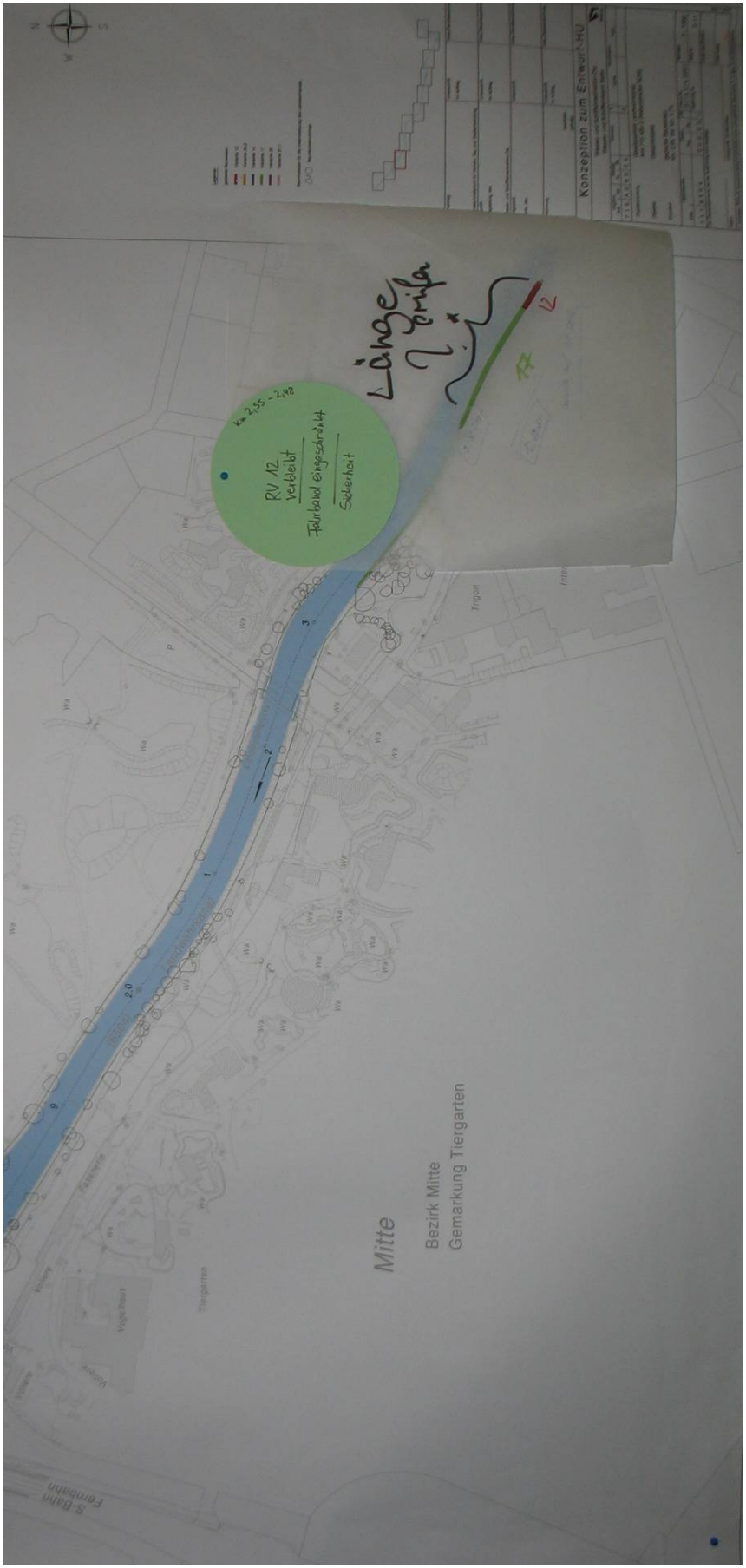

Ausschnitte zu Pinnwand 3: unterer Plan

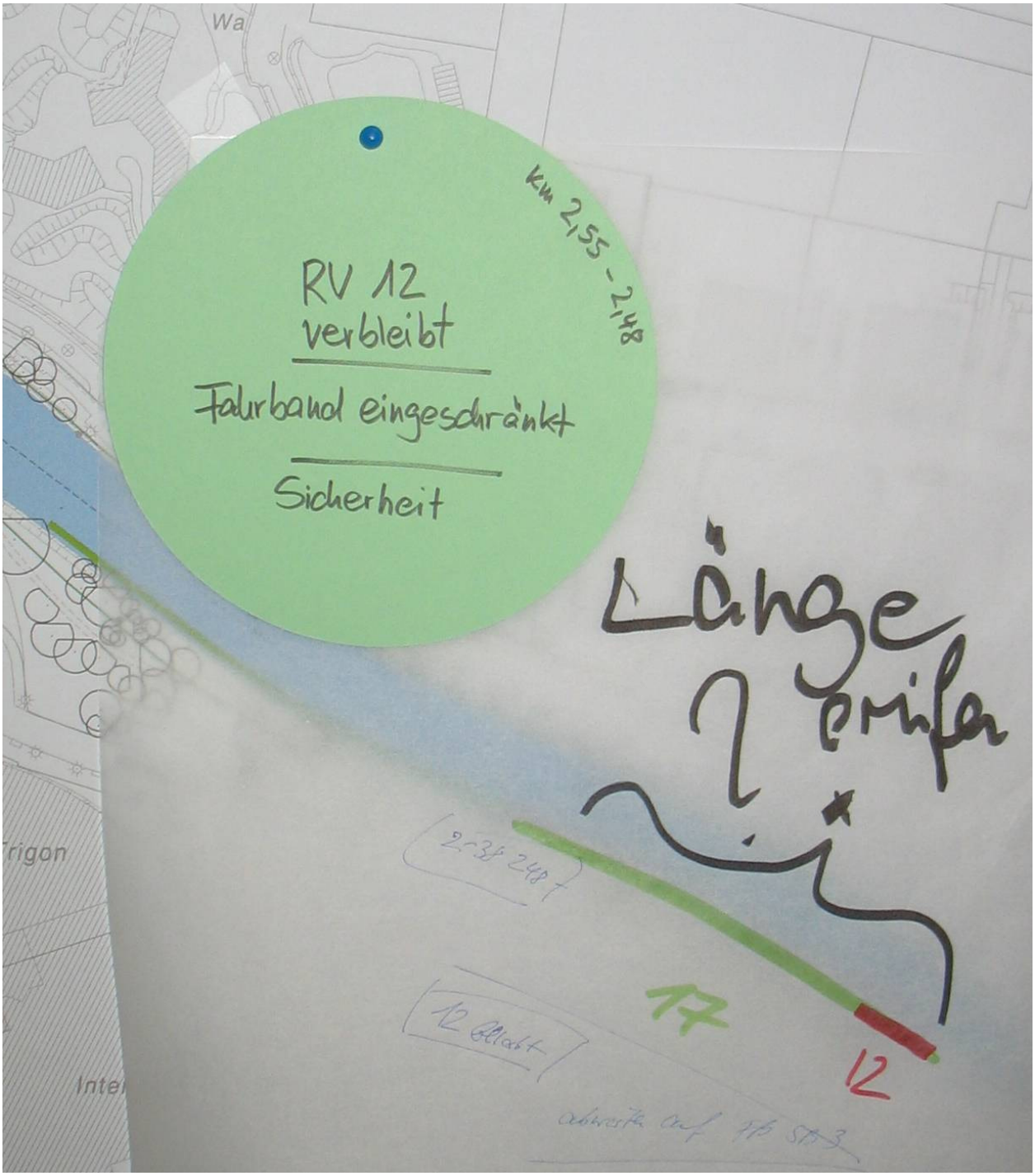

Pinnwand 4: Übersicht

Zu Pinnwand 4: oberer Plan

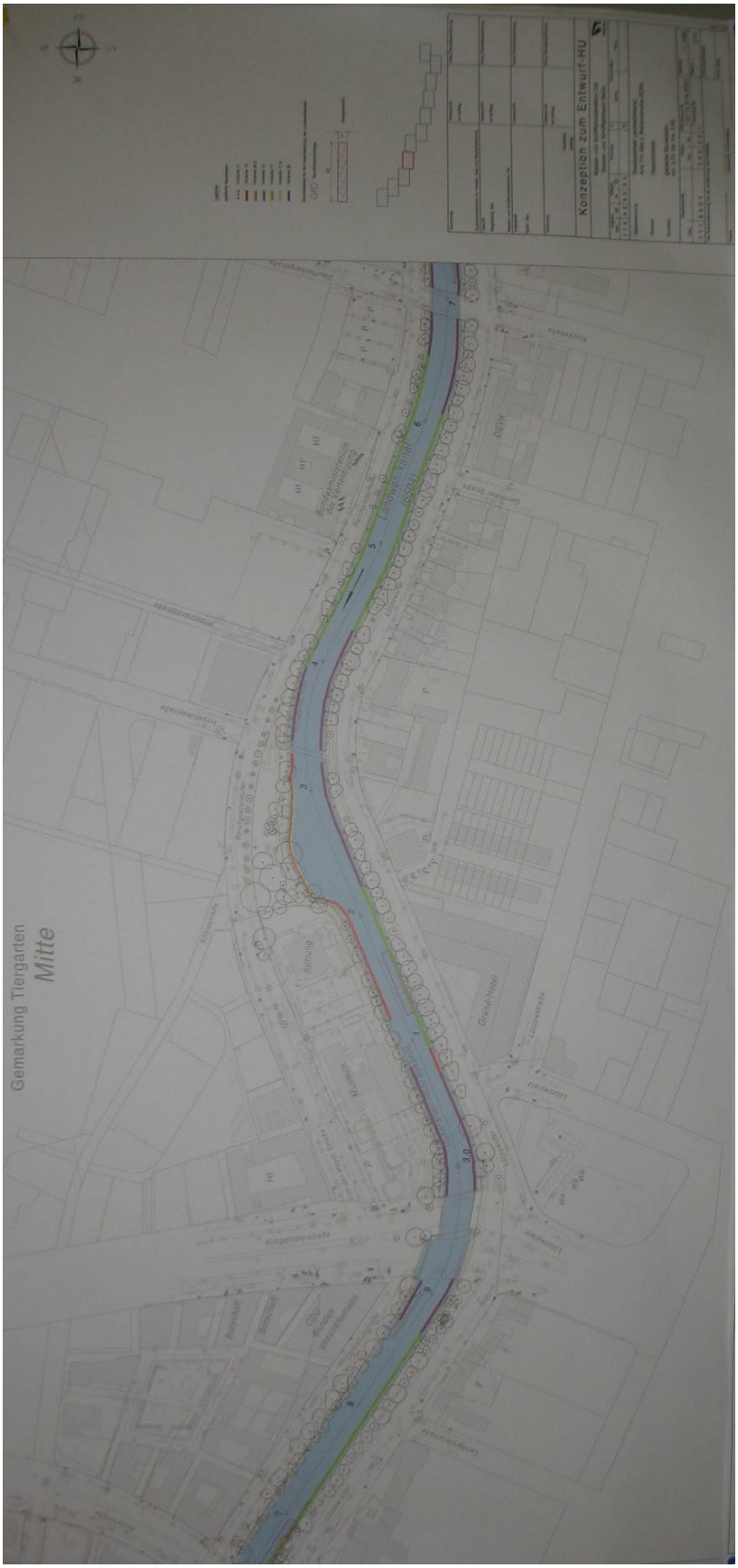
Gemarkung Tiergarten
Mitte
Konzeption zum Entwurf-HU
Lützowplatz
Grand Hotel
Bundesministerium
Stiftung
Klingelhöfer Straße
Kleiststraße
Lützowstraße
Tiergartenstraße
Hardenbergstraße
Straße des 17. Juni
Entwurfsverfassung
Bauwerk
Bauwerk
Bauwerk

Zu Pinnwand 4: unterer Plan

Ausschnitte zu Pinnwand 4: unterer Plan

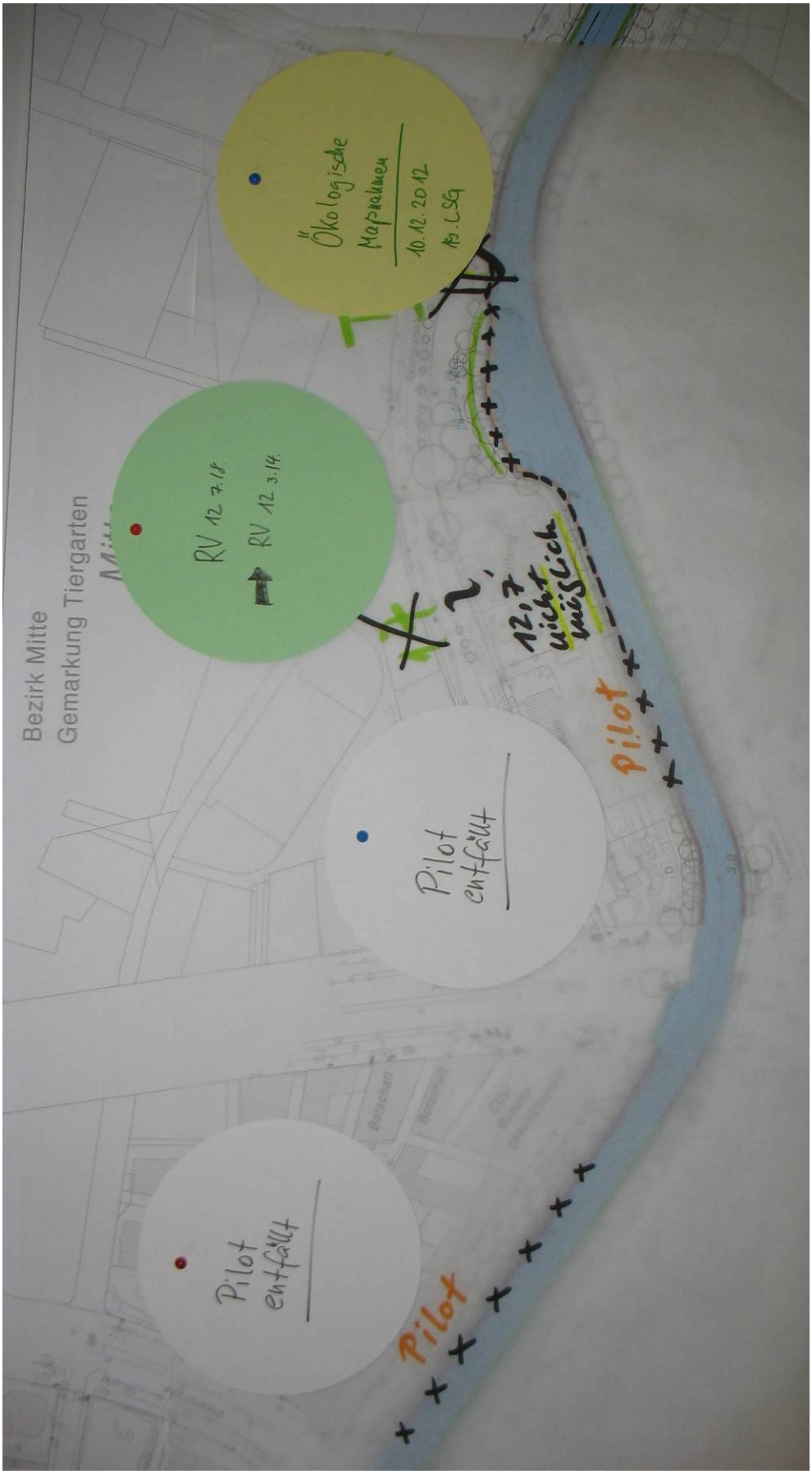

Pinnwand 5: Übersicht

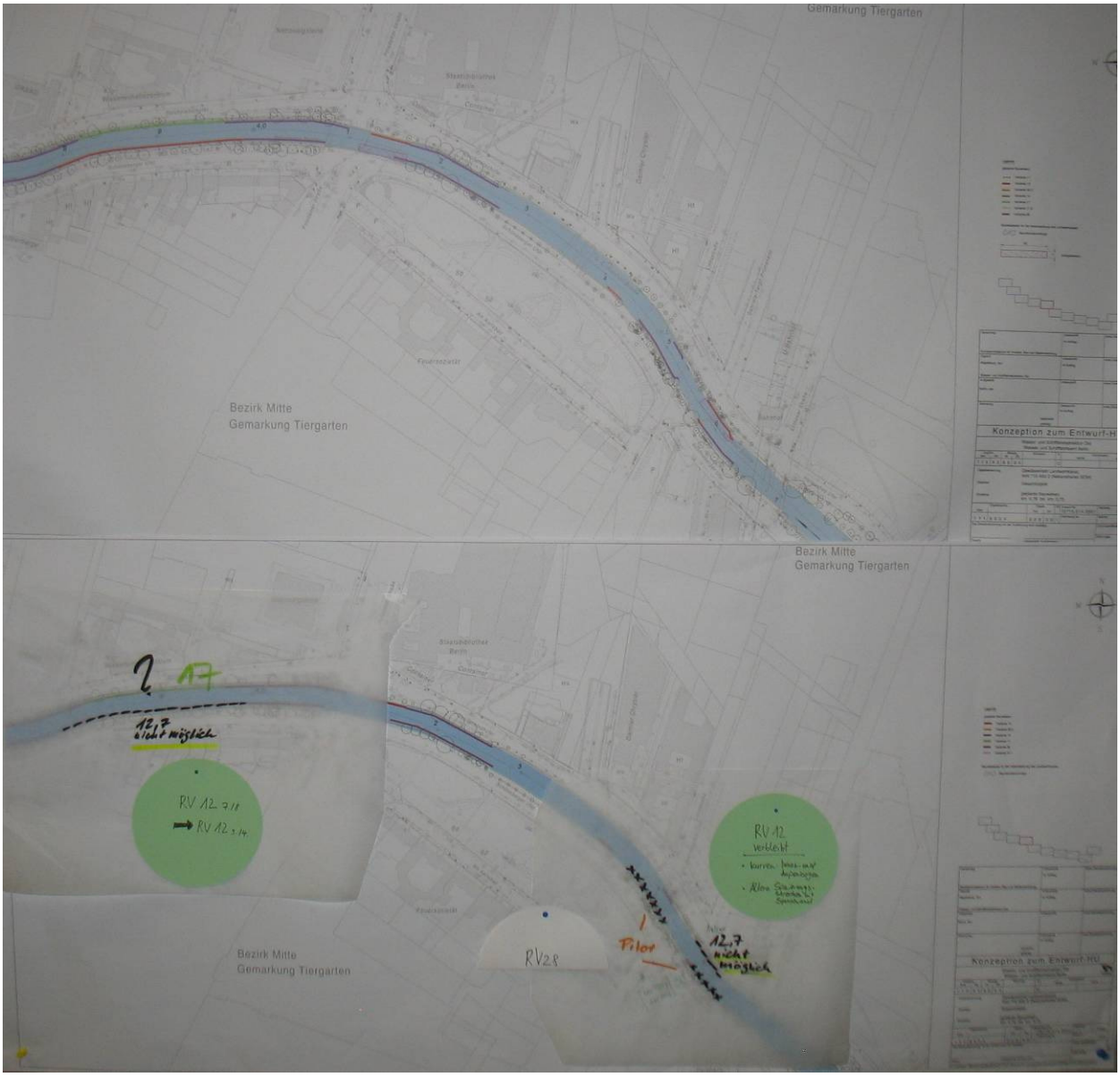

Zu Pinnwand 5: oberer Plan

Zu Pinnwand 5: unterer Plan

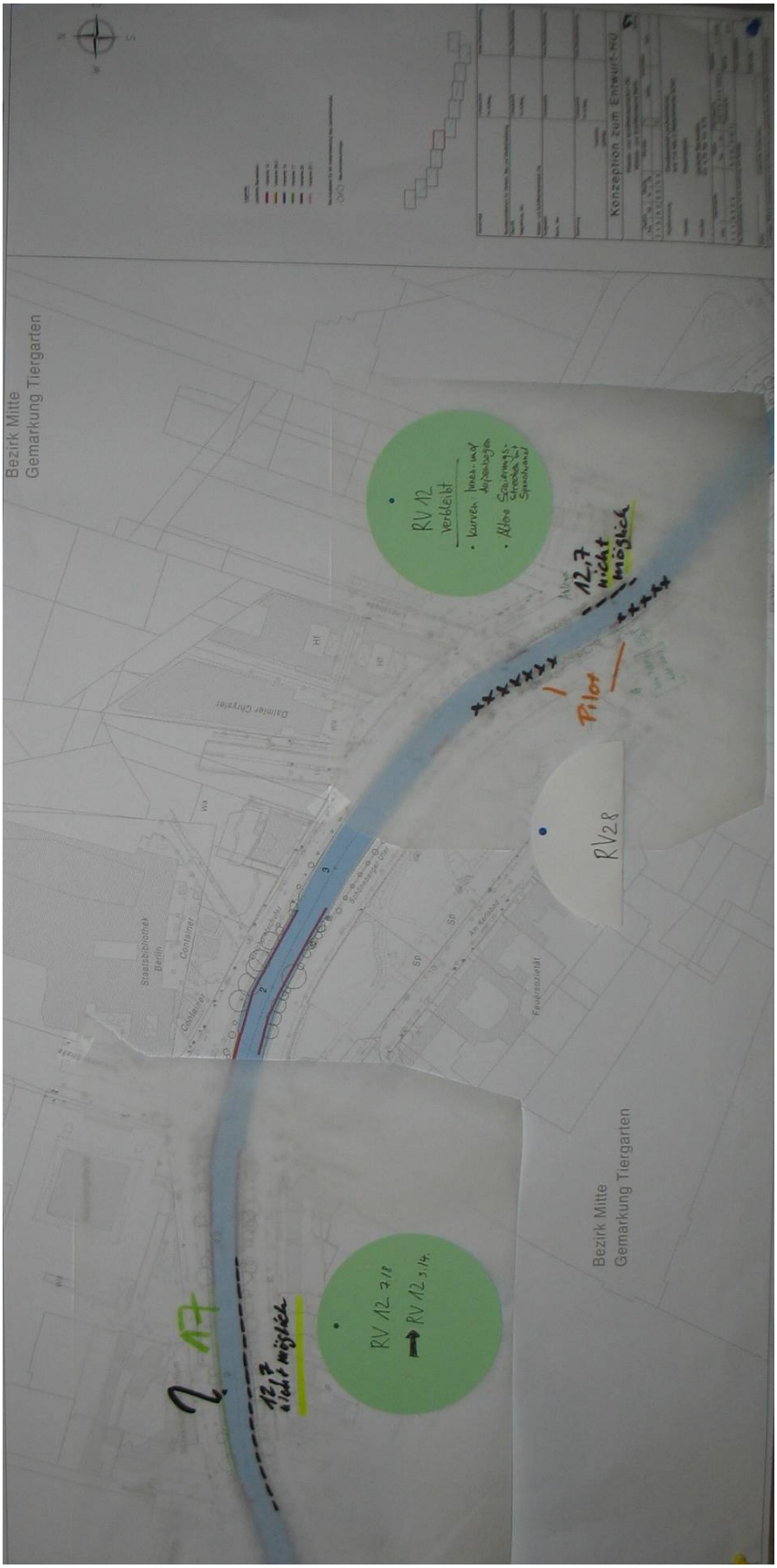

Ausschnitte zu Pinnwand 5: unterer Plan

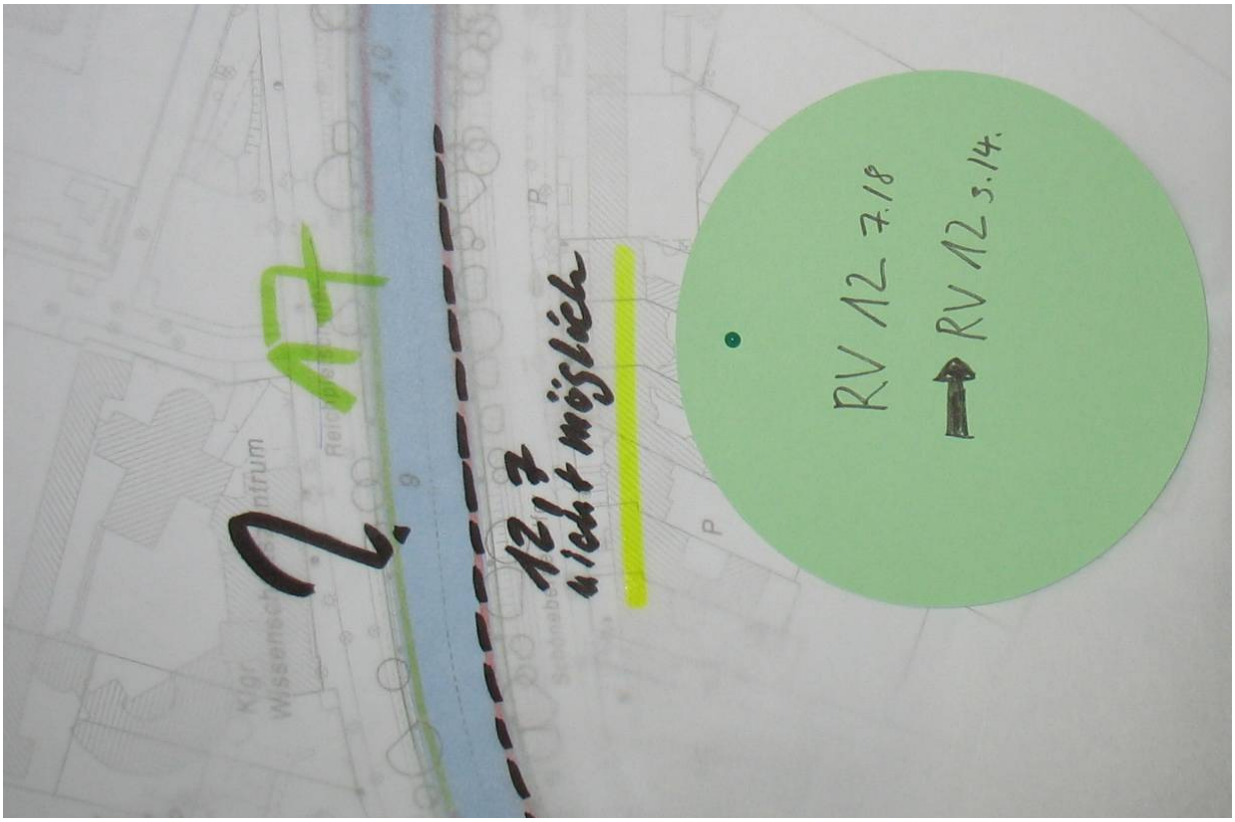

Pinnwand 6: Übersicht

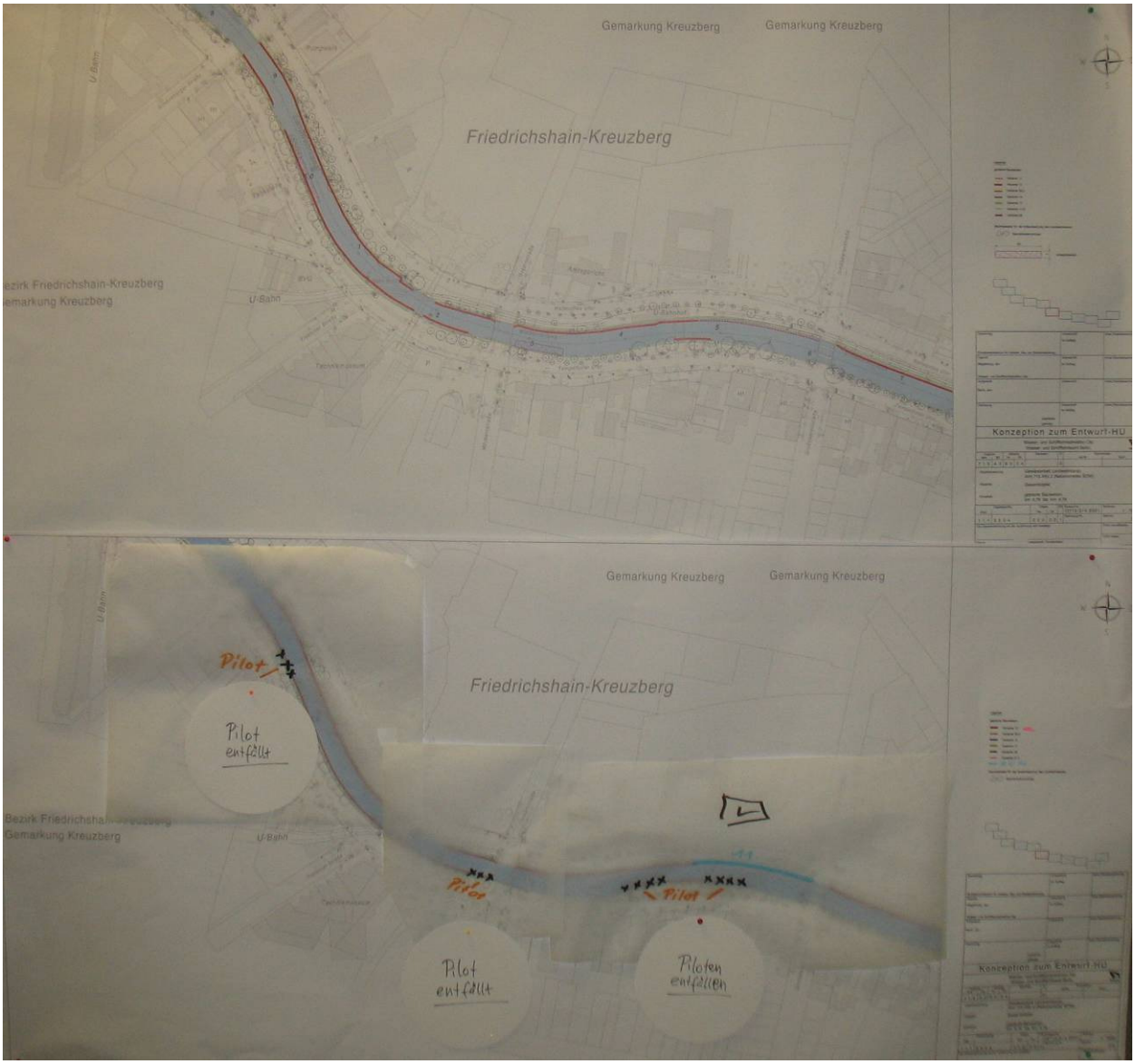

Zu Pinnwand 6: oberer Plan

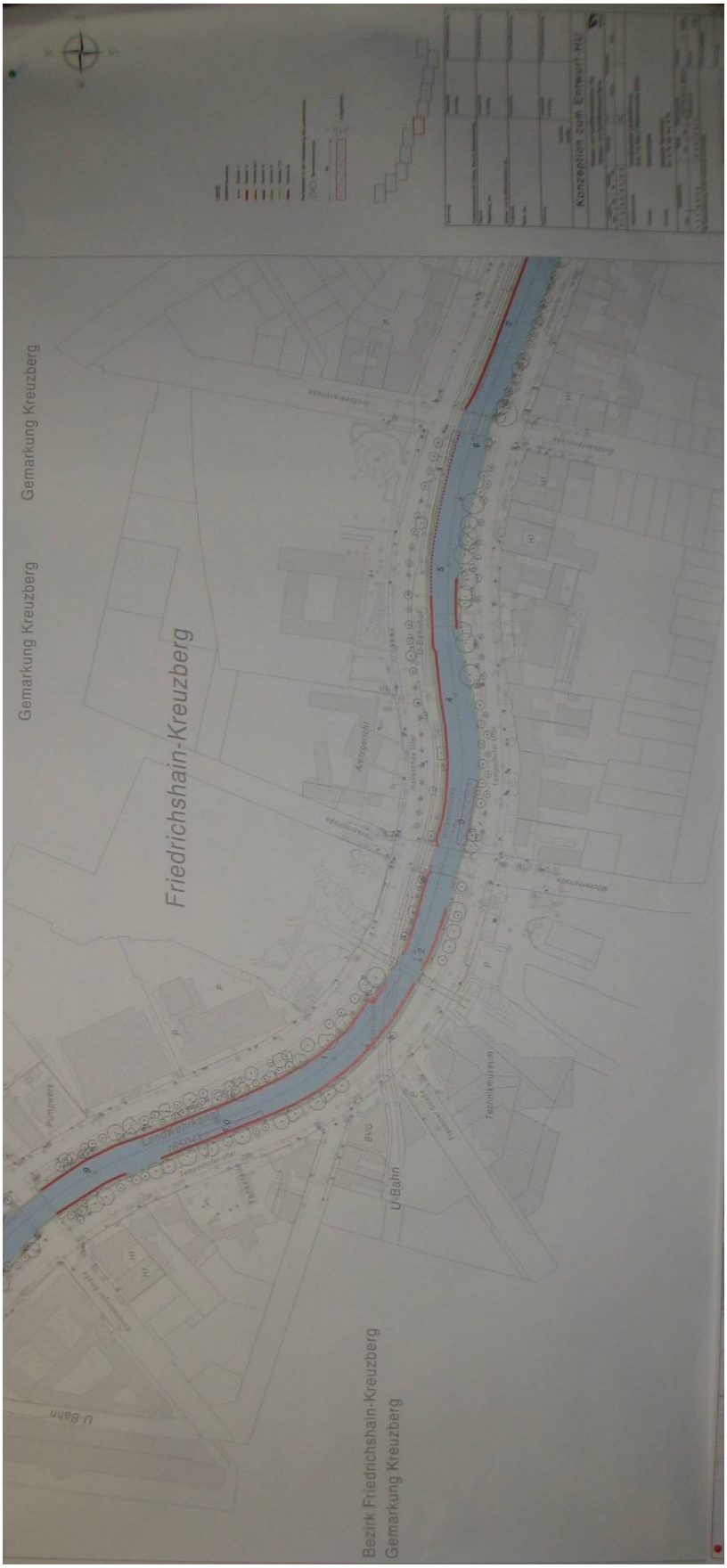

Zu Pinnwand 6: unterer Plan

Ausschnitte zu Pinnwand 6: unterer Plan



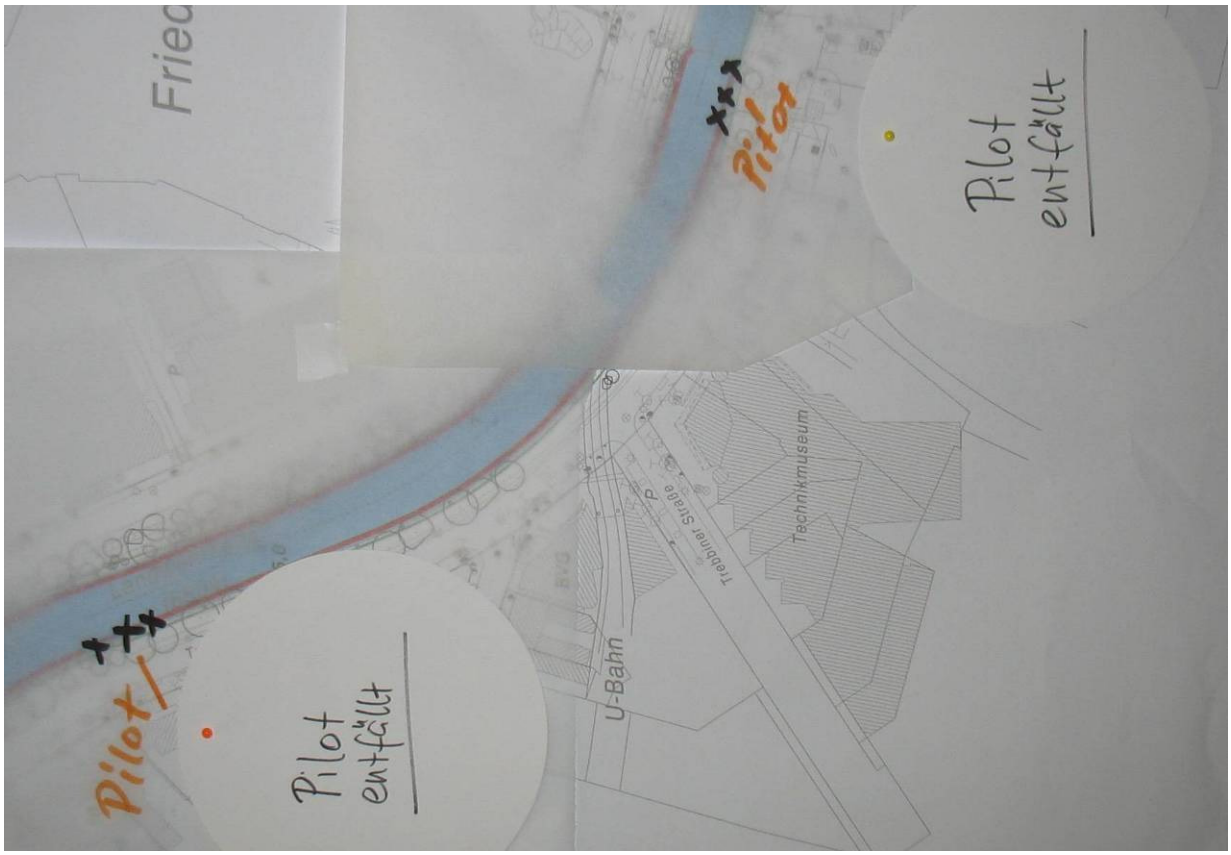

Pinnwand 7: Übersicht

Zu Pinnwand 7: oberer Plan

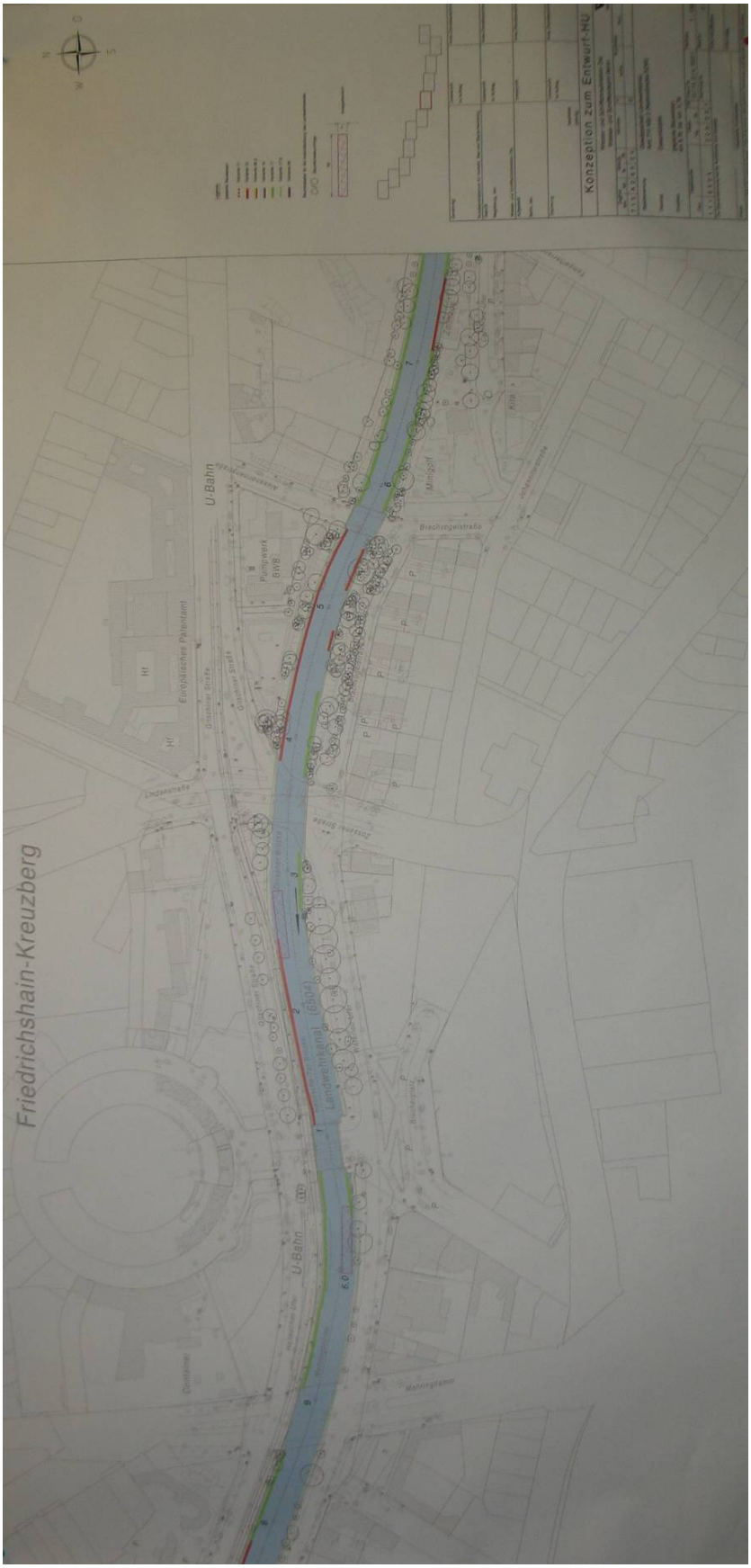

Zu Pinnwand 7: unterer Plan

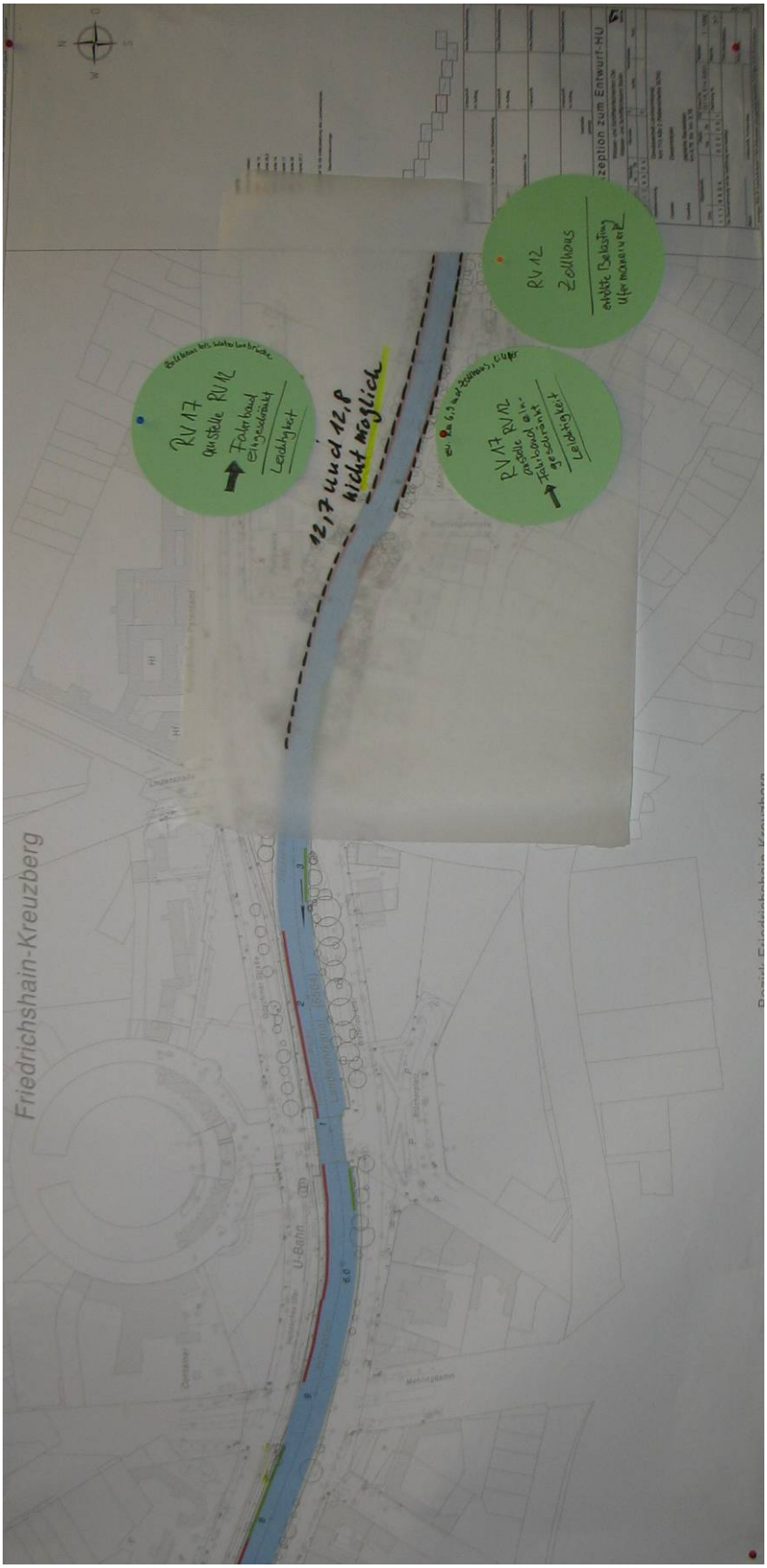

Ausschnitte zu Pinnwand 7: unterer Plan

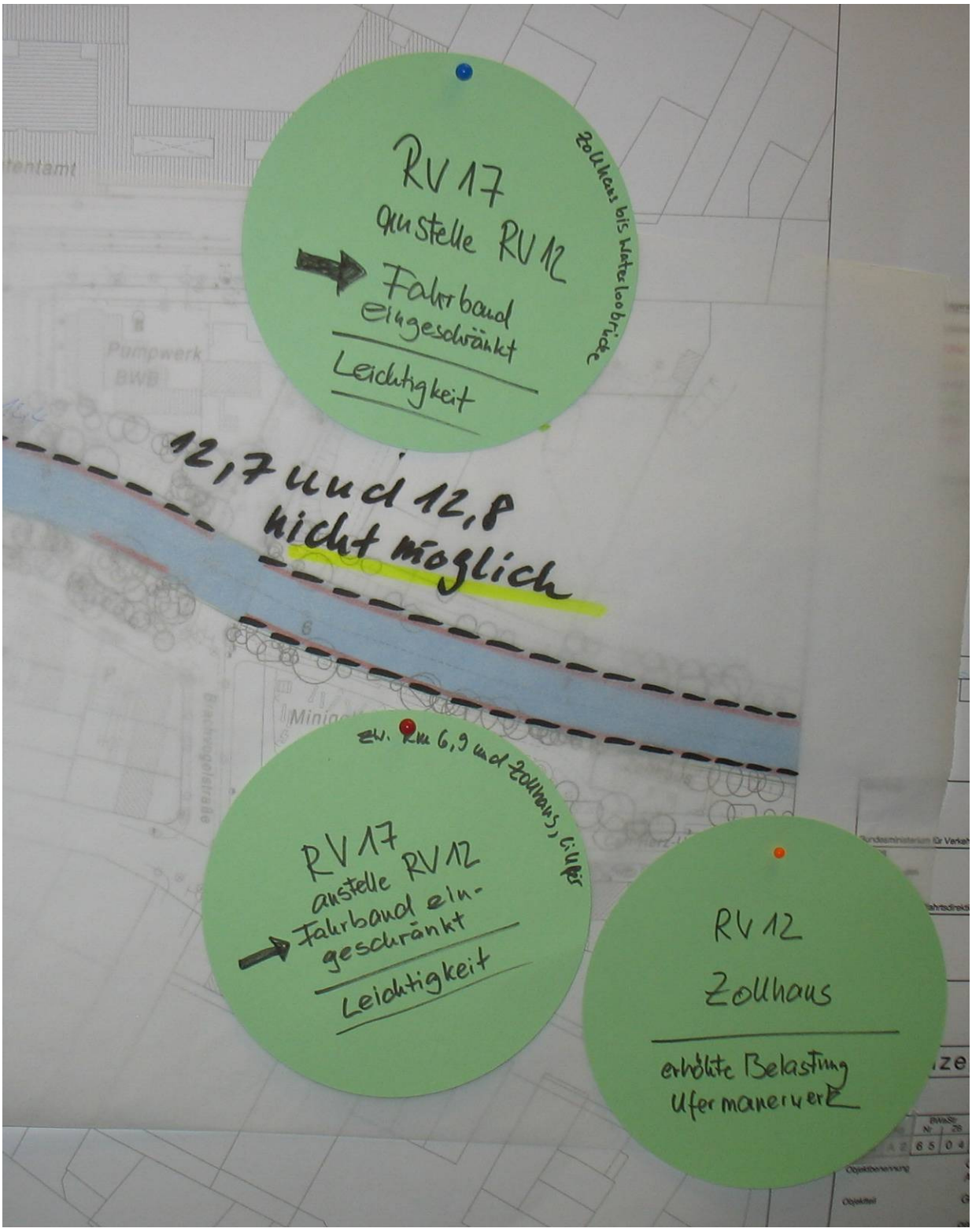

Pinnwand 8: Übersicht

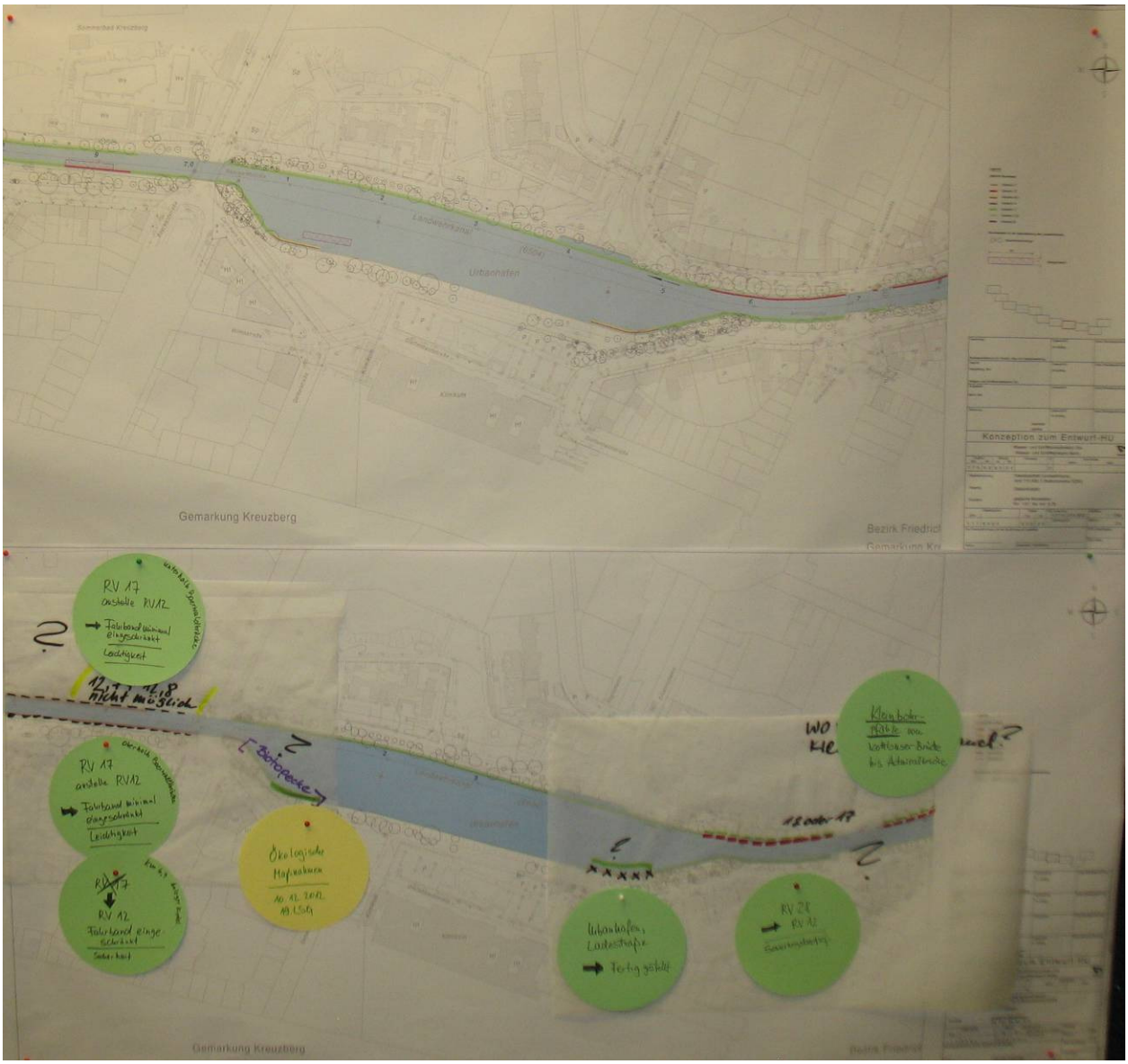

Zu Pinnwand 8: oberer Plan

Zu Pinnwand 8: unterer Plan

Ausschnitte zu Pinnwand 8: unterer Plan

Ausschnitte zu Pinnwand 8: unterer Plan

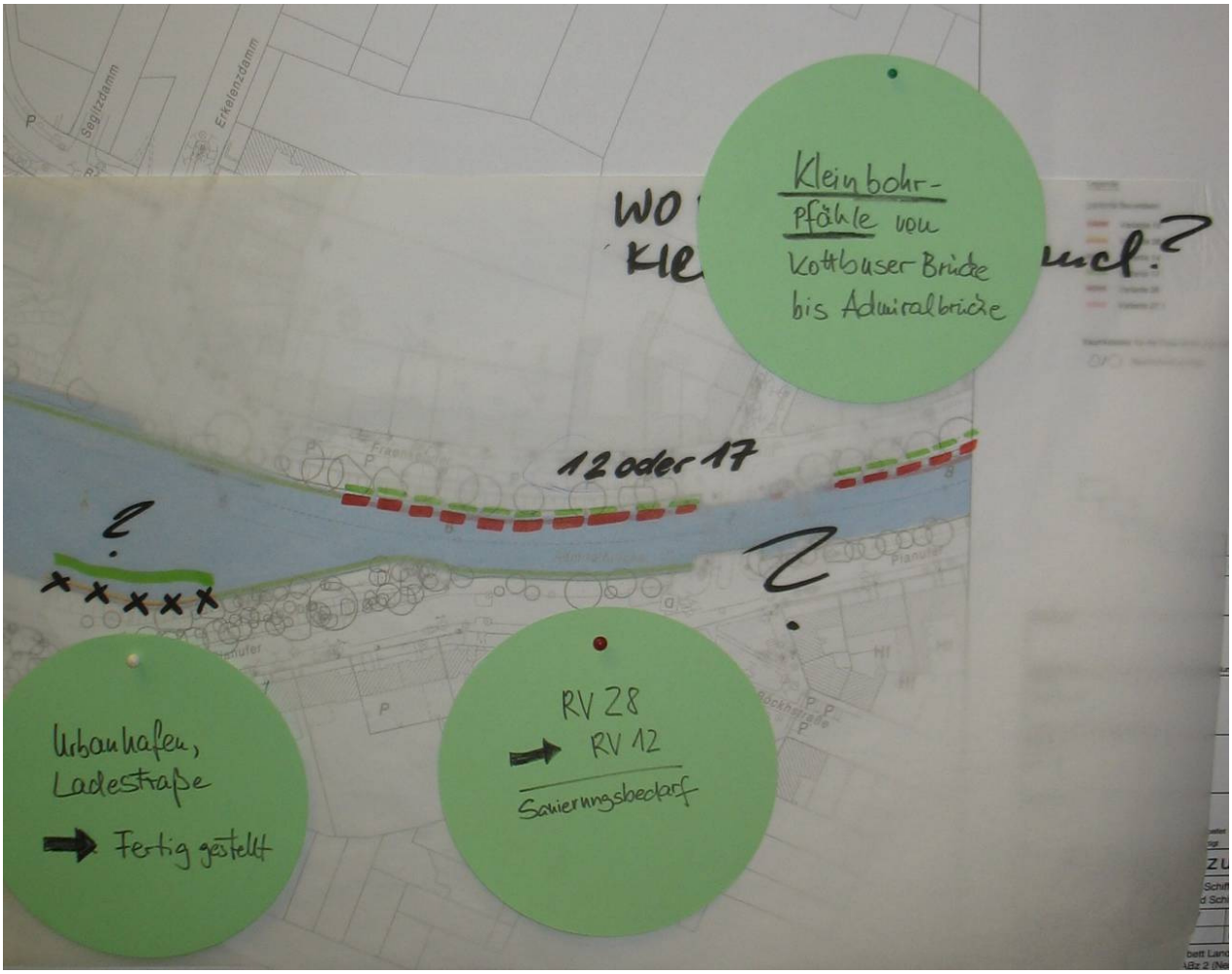

Pinnwand 9: Übersicht

Zu Pinnwand 9: oberer Plan

Zu Pinnwand 9: unterer Plan

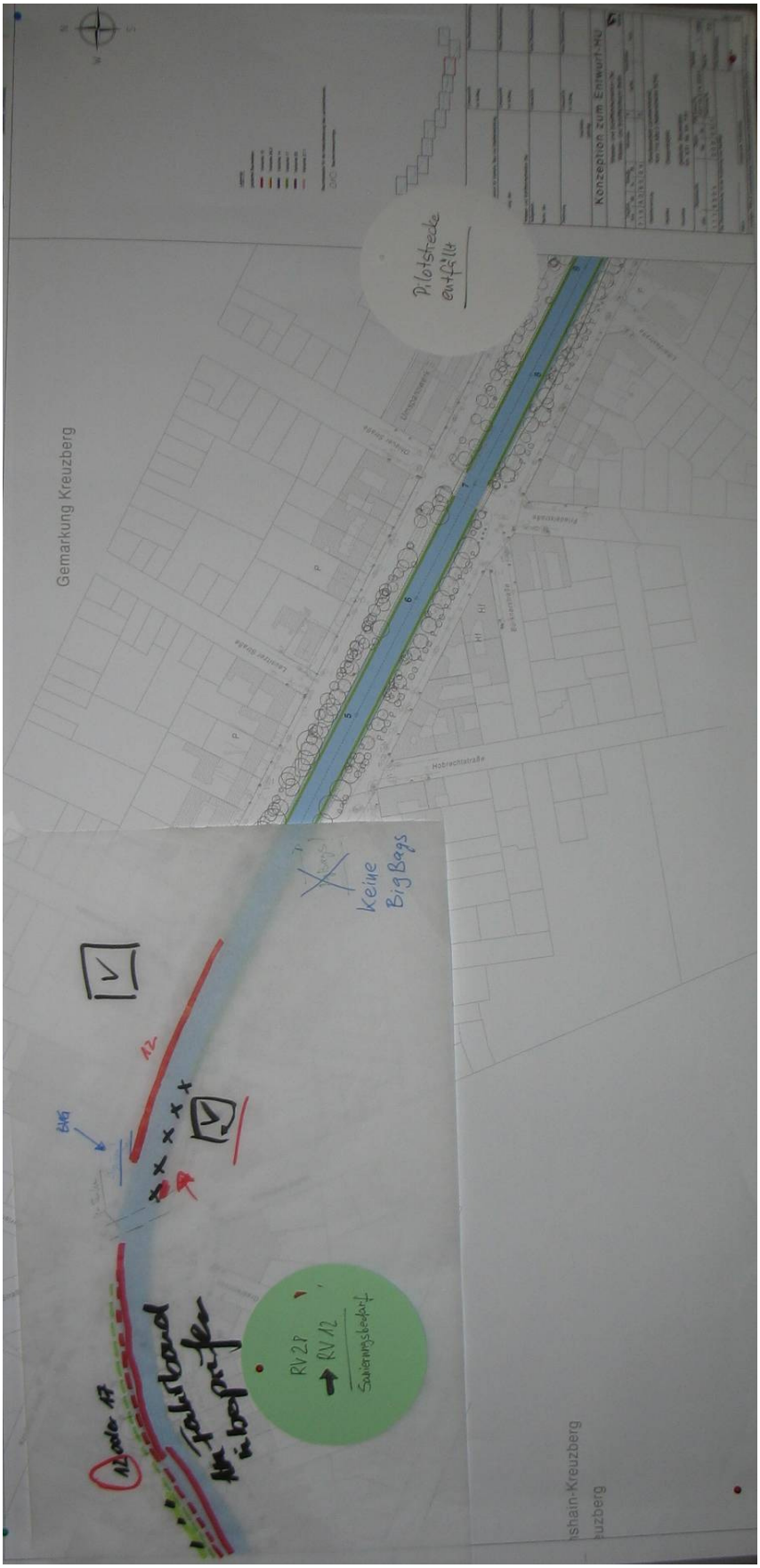

Ausschnitte zu Pinnwand 9: unterer Plan

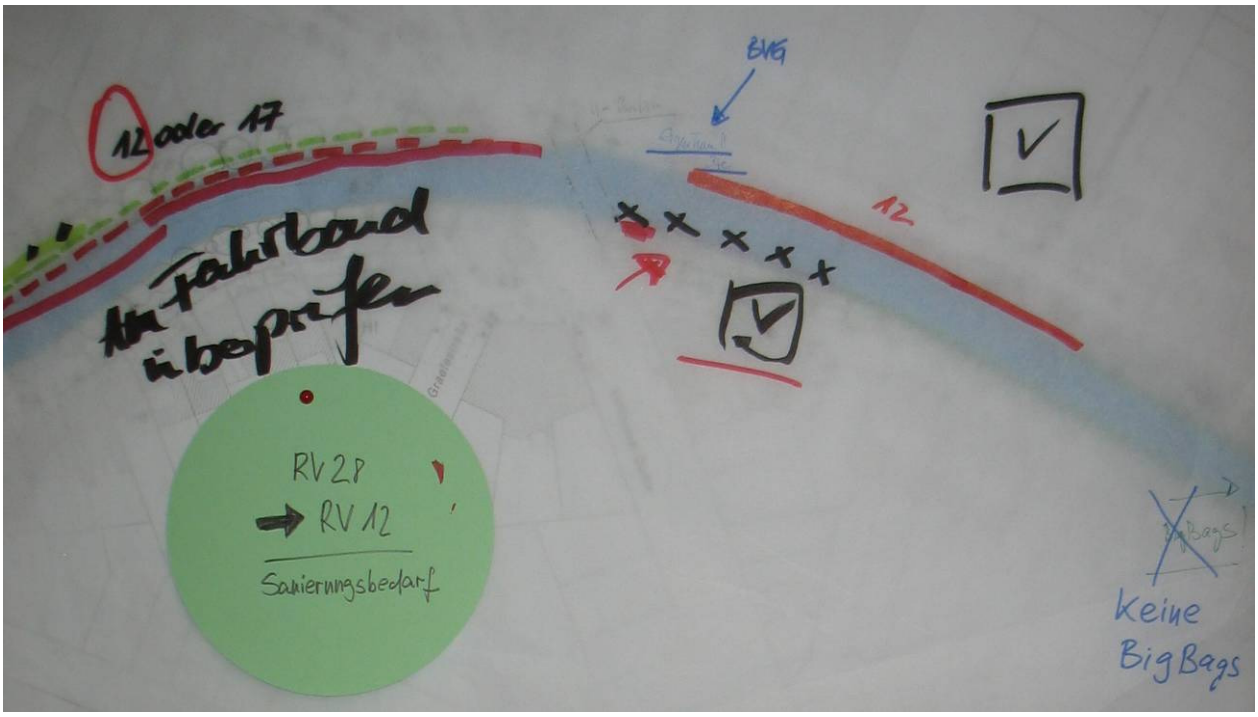

Pinnwand 10: Übersicht

Zu Pinnwand 10: oberer Plan

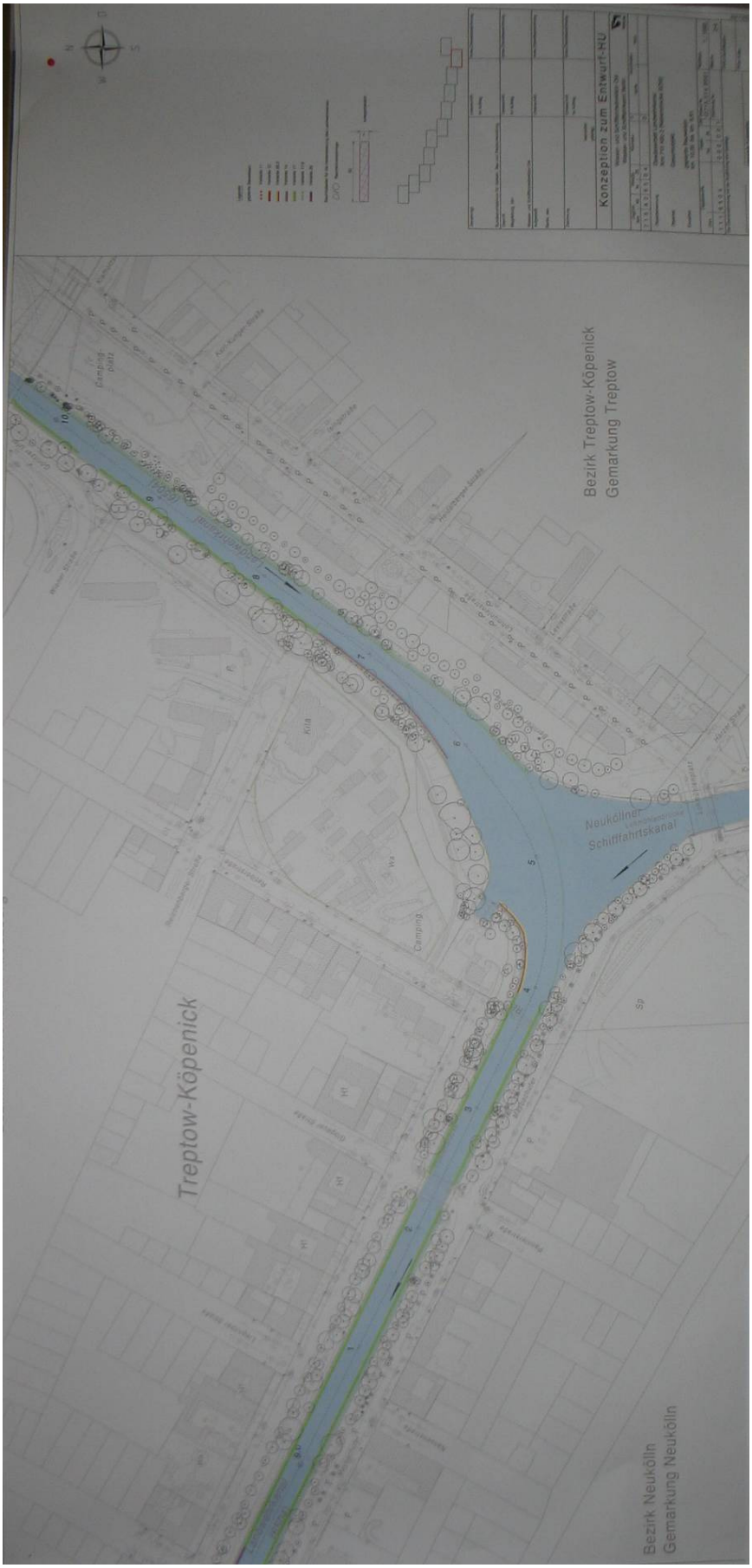

Zu Pinnwand 10: unterer Plan

Ausschnitte zu Pinnwand 10: unterer Plan

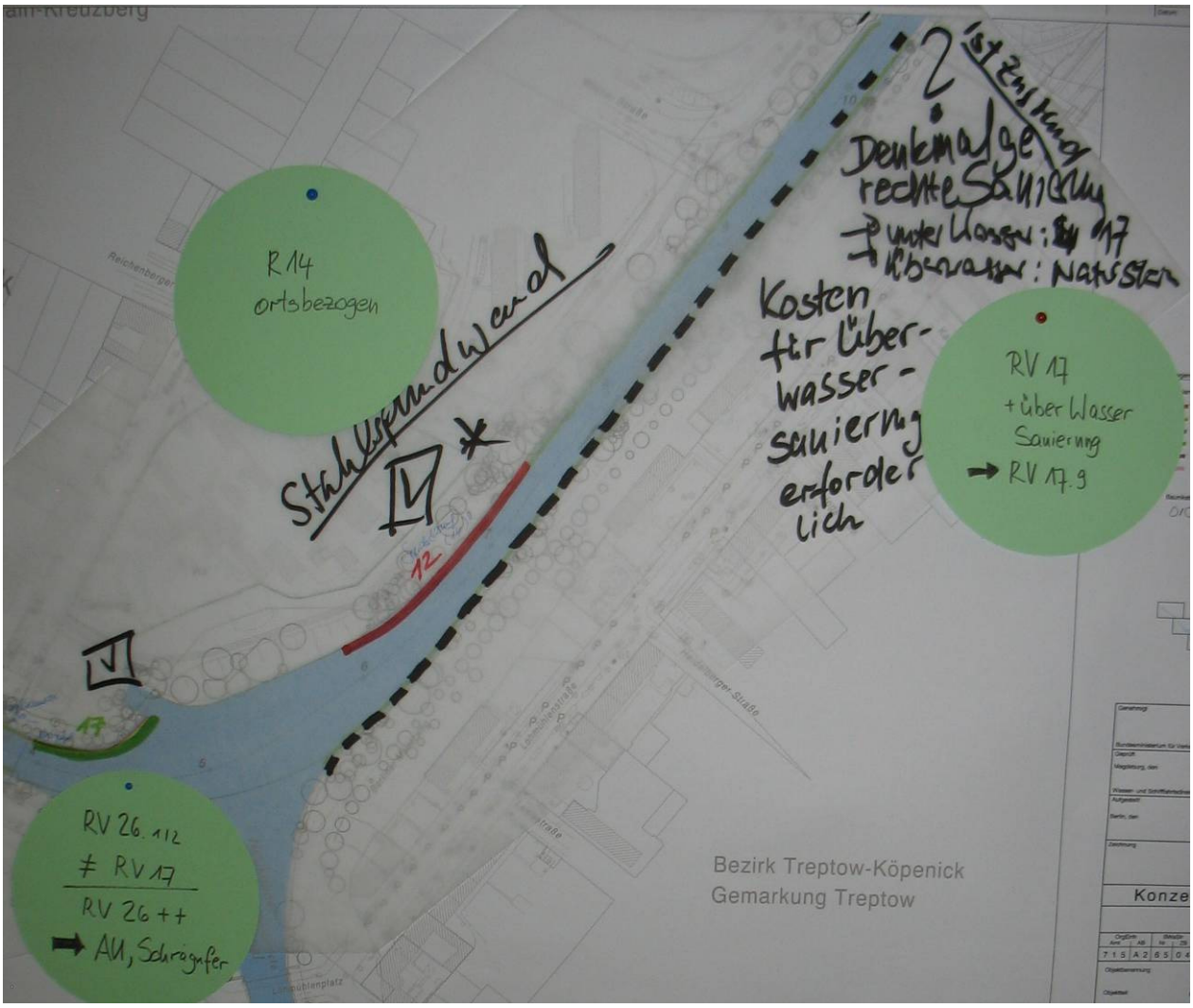

Pinnwand 11: Übersicht

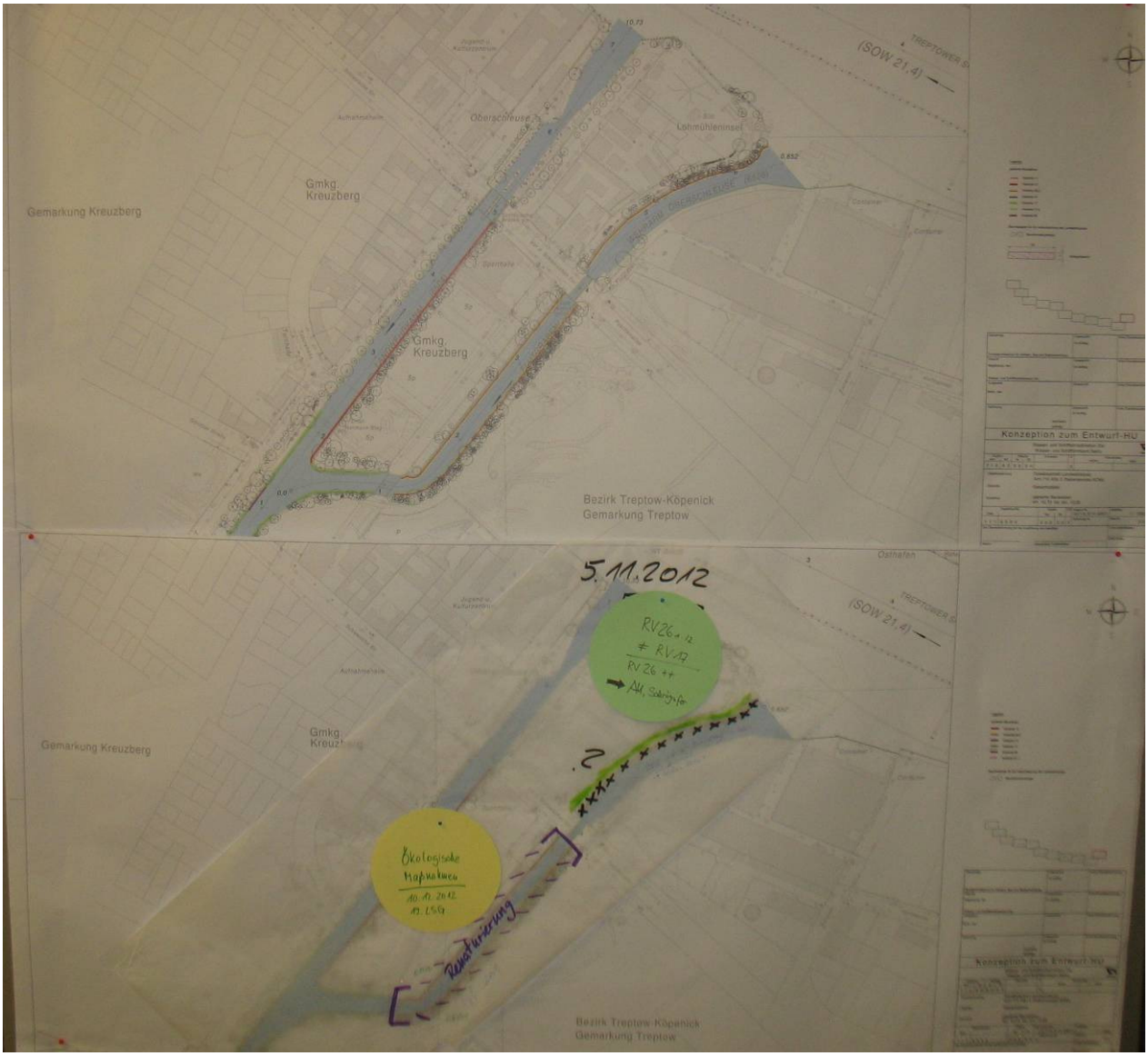

Zu Pinnwand 11: oberer Plan

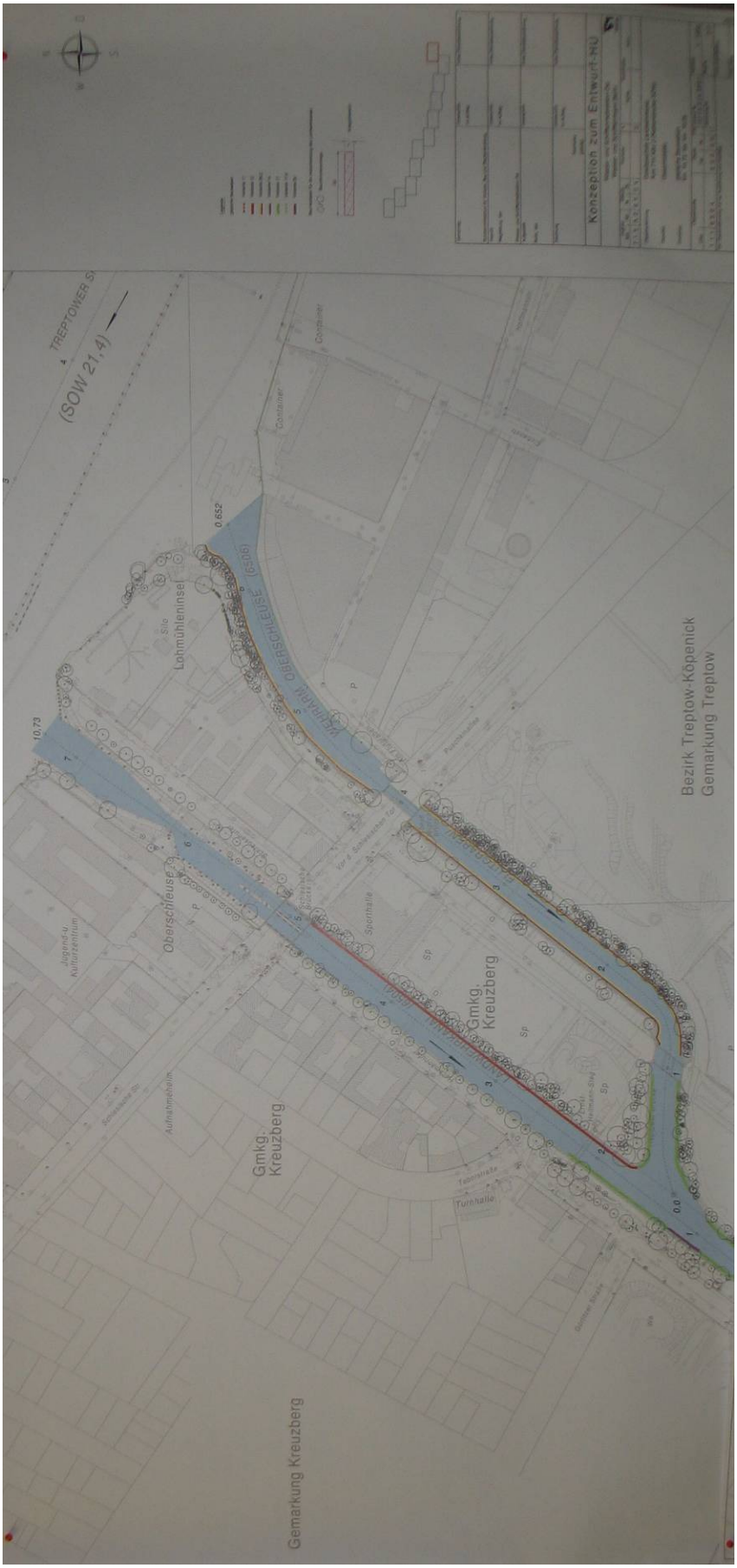

Zu Pinnwand 11: unterer Plan
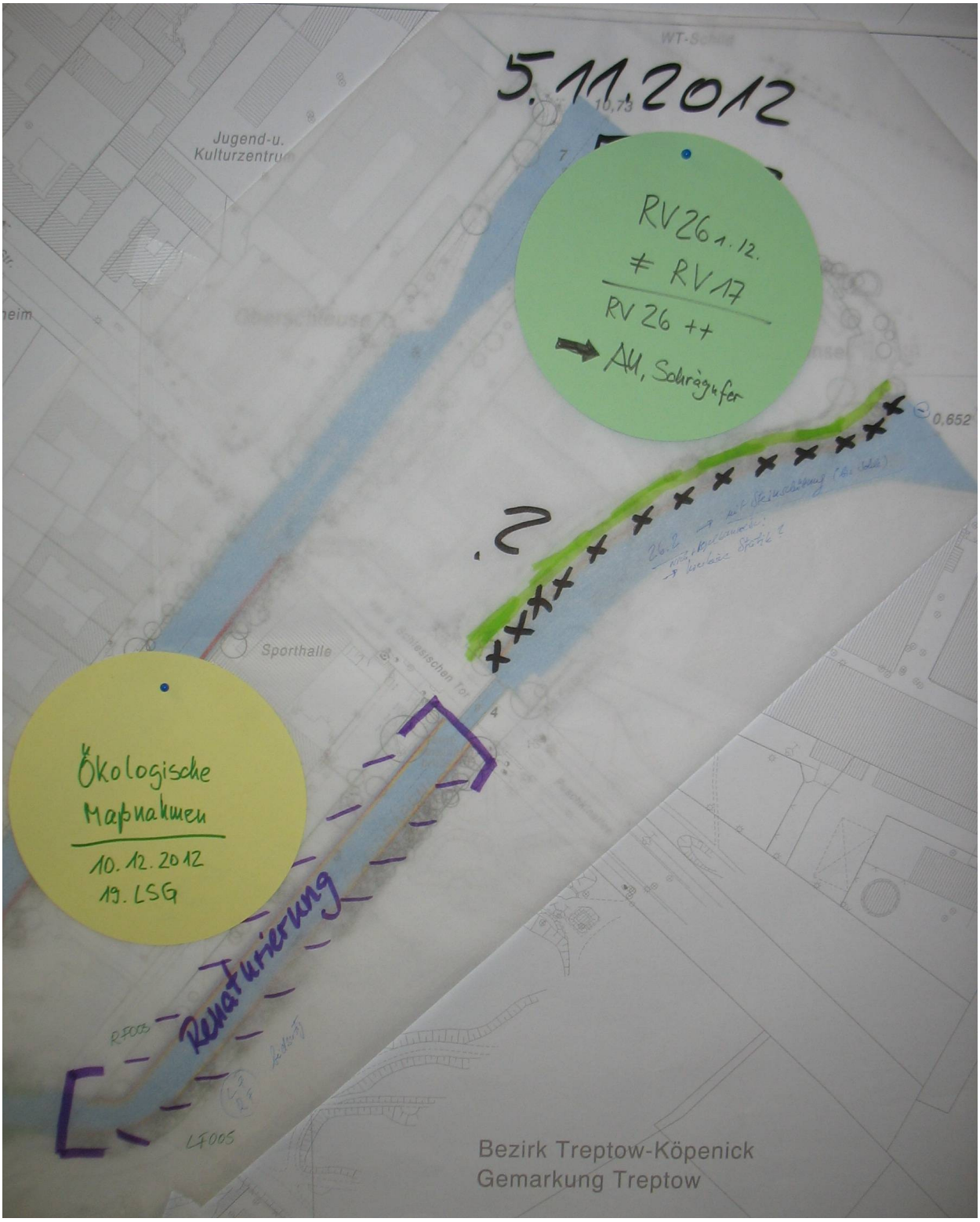
Ausschnitte zu Pinnwand 11: unterer Plan